



Zemesgrāmatu apliecība

Preiļu zemesgrāmatu nodaļa

Līvānu pilsētas zemesgrāmatas nodaļums Nr. 2646 - K

Kadastra numurs: 7611 005 2314

Kurzemes iela 8, Līvāni, Līvānu nov., Preiļu raj.

I daļa 1. iedaļa

Ieraksta Nr.	Nekustams īpašums, servitūti un reālnastas	Kopīpašuma daļa	Platība, lielums
1.1.	<p>Zemes uz kuras atrodas ēkas piekrit pašvaldībai. Ēkas saistītas ar zemes gabalu 2363 kv.m, kopplatībā, ar zemes kadastra Nr.7611-505-2304, kas atrodas: Līvānos, Kurzemes ielā 8.</p> <p>Atzīme: Atklāts papildus nodaļums ar literu "K", kurā ierakstīt sekojošus pantus: Ēkas un būves sastāv no vienas 5-stāvu dzīvojamās mājas ar pagrabu zem tās, kapņu telpām, koplietošanas telpas, četrdesmit lodžijām, divām piebūvēm ar kopējo lietderīgo platību 2979.88 kv m dzīvojamā māja sastāv no četrdesmit dzīvokļu īpašumiem ar 1362.64 kv m lielu dzīvojamo platību.</p> <p>Grozīts</p> <p><i>Žurnāls Nr. 299 (1997), lēmuma datums: 17.03.1997, tiesnesis Lidija Mičule</i></p>		2979,88 kv m
2.1.	<p>Atzīme - dzīvokļa īpašumam Nr. 5 atvērt nodaļumu Nr. 2646 K-5.</p> <p><i>Žurnāls Nr. 927 (1997), lēmuma datums: 01.09.1997, tiesnesis Lidija Mičule</i></p>		
3.1.	<p>Atzīme - dzīvokļa īpašumam Nr. 25 atvērt nodaļumu Nr. 2646 K-25.</p> <p><i>Žurnāls Nr. 1141 (1997), lēmuma datums: 02.10.1997, tiesnesis Lidija Mičule</i></p>		
4.1.	<p>Atzīme - dzīvokļa īpašumam Nr. 23 atvērt nodaļumu Nr. 2646 K-23.</p> <p><i>Žurnāls Nr. 1165 (1997), lēmuma datums: 02.10.1997, tiesnesis Lidija Mičule</i></p>		
5.1.	<p>Atzīme - dzīvokļa īpašumam Nr. 29 atvērt nodaļumu Nr. 2646 K-29.</p> <p><i>Žurnāls Nr. 1661 (1997), lēmuma datums: 11.11.1997, tiesnesis Līvija Slica</i></p>		
6.1.	<p>Atzīme - dzīvokļa īpašumam Nr. 8 atvērt nodaļumu Nr. 2646 K-8.</p> <p><i>Žurnāls Nr. 1792 (1997), lēmuma datums: 21.01.1998, tiesnesis Lidija Mičule</i></p>		
7.1.	<p>Atzīme - dzīvokļa īpašumam Nr. 14 atvērt nodaļumu Nr. 2646 K-14.</p> <p><i>Žurnāls Nr. 450 (1999), lēmuma datums: 03.03.1999, tiesnesis Līvija Slica</i></p>		
8.1.	<p>Atzīme - dzīvokļa īpašumam Nr. 30 atvērt nodaļumu Nr. 2646 K-30.</p> <p><i>Žurnāls Nr. 711 (1999), lēmuma datums: 22.03.1999, tiesnesis Līvija Slica</i></p>		
9.1.	<p>Atzīme - dzīvokļa īpašumam Nr. 9 atvērt nodaļumu Nr. 2646 K-9.</p> <p><i>Žurnāls Nr. 847 (1999), lēmuma datums: 15.04.1999, tiesnesis Lidija Mičule</i></p>		

I. daļa 1. iedaļa

Ieraksta Nr.	Nekustams īpašums, servitūti un reālnastas
10.1.	Atzīme - dzīvokļa īpašumam Nr. 11 atvērt nodalījumu Nr. 2646 K-11. <i>Žurnāls Nr. 1259 (1999), lēmuma datums: 03.05.1999, tiesnesis Līvija Sliņa</i>
11.1.	Atzīme - dzīvokļa īpašumam Nr. 22 atvērt nodalījumu Nr. 2646 K-22. <i>Žurnāls Nr. 1887 (1999), lēmuma datums: 28.07.1999, tiesnesis Līvija Sliņa</i>
12.1.	Atzīme - dzīvokļa īpašumam Nr. 7 atvērt nodalījumu Nr. 2646 K-7. <i>Žurnāls Nr. 2165 (1999), lēmuma datums: 01.09.1999, tiesnesis Līvija Sliņa</i>
13.1.	Atzīme - dzīvokļa īpašumam Nr. 10 atvērt nodalījumu Nr. 2646 K-10. <i>Žurnāls Nr. 2282 (1999), lēmuma datums: 09.09.1999, tiesnesis Līvija Sliņa</i>
14.1.	Atzīme - dzīvokļa īpašumam Nr. 32 atvērt nodalījumu Nr. 2646K-32. <i>Žurnāls Nr. 2691 (1999), lēmuma datums: 07.10.1999, tiesnesis Līdija Mičule</i>
15.1.	Atzīme - dzīvokļa īpašumam Nr.28 atvērt nodalījumu Nr. 2646K-28. <i>Žurnāls Nr. 300 (2000), lēmuma datums: 21.01.2000, tiesnesis Līdija Mičule</i>
16.1.	Atzīme - dzīvokļa īpašumam Nr. 33 atvērt nodalījumu Nr. 2646 K-33. <i>Žurnāls Nr. 501 (2000), lēmuma datums: 16.02.2000, tiesnesis Līdija Mičule</i>
17.1.	Atzīme - dzīvokļa īpašumam Nr. 26 atvērt nodalījumu Nr. 2646 K-26. <i>Žurnāls Nr. 3175 (1999), lēmuma datums: 26.11.1999, tiesnesis Līdija Mičule</i>
18.1.	Atzīme - dzīvokļa īpašumam Nr. 6 atvērt nodalījumu Nr. 2646 K-6. <i>Žurnāls Nr. 1721 (2000), lēmuma datums: 22.05.2000, tiesnesis Līvija Sliņa</i>
19.1.	Atzīme - dzīvokļa īpašumam Nr. 12 atvērt nodalījuma Nr. 2646-K-12. <i>Žurnāls Nr. 300000533503 (04.08.2003), lēmuma datums: 08.08.2003, tiesnesis Līdija Mičule</i>
20.1.	Atzīme - dzīvokļa īpašumam Nr.20 atvērt nodalījuma Nr. 2646-K-20. <i>Žurnāls Nr. 300000618150 (21.11.2003), lēmuma datums: 25.11.2003, tiesnesis Līdija Mičule</i>
21.1.	Atzīme - dzīvokļa īpašumam Nr. K-40 atvērt nodalījuma Nr. 2646-K-40. <i>Žurnāls Nr. 300000802418 (01.07.2004), lēmuma datums: 07.07.2004, tiesnesis Līdija Mičule</i>
22.1.	Atzīme - dzīvokļa īpašumam Nr. K-39 atvērt nodalījuma Nr. 2646-K-39. <i>Žurnāls Nr. 300001195480 (14.09.2005), lēmuma datums: 22.09.2005, tiesnesis Līdija Mičule</i>
23.1.	Atzīme - dzīvokļa īpašumam Nr. K-36 atvērt nodalījuma Nr. 2646-K-36. <i>Žurnāls Nr. 300001271758 (24.11.2005), lēmuma datums: 30.11.2005, tiesnesis Līdija Mičule</i>
24.1.	Atzīme - dzīvokļa īpašumam Nr. K-1 atvērt nodalījuma Nr. 2646-K-1. <i>Žurnāls Nr. 300001309696 (23.12.2005), lēmuma datums: 02.01.2006, tiesnesis Līdija Mičule</i>
25.1.	Pievienots zemes gabals ar kadastra apzīmējumu 7611 005 2314. 2102 kvm
25.2.	Mainīts īpašuma kadastra numurs no 7611 505 2304 uz 7611 005 2314.

I. daļa 1. iedaļa

Ieraksta Nr.	Nekustams īpašums, servitūti un reālnastas
25.3.	Uz zemes gabala ar kadastra apzīmējumu 7611 005 2314 atrodas piecu stāvu dzīvojamā māja (kadastra apzīmējums 7611 005 2314 001) ar pagrabu un lodžijām. Mājā četrdesmit dzīvokļa īpašumi.
Žurnāls Nr. 300001322684 (09.01.2006), lēmuma datums: 11.01.2006, tiesnesis Lidija Mičule	

II. daļa 1. iedaļa

Ieraksta Nr.	Īpašnieks, personas/nodokļu maksātāja kods, tiesību pamats	Domājama daļa	Summa, par kādu iegūts īpašums(Ls)
1.1.	Uz Preiļu rajona TDP Izpildkomitejas 1990. Gada 30. Marta lēmuma ar Nr. 61, Pieņemšanas nodošanas akta no 1990. Gada 10. Aprīļa pamata ir nostiprinātas īpašuma tiesības uz ēkām un būvēm LĪVĀNU PILSĒTAS PAŠVALDĪBAI- LĪVĀNU PILSĒTAS DOMES PERSONĀ, īpašuma vērtība: Ēku un būvju VZD novērtējums sastāda Ls 39 385,00	1	
Žurnāls Nr. 299 (1997), lēmuma datums: 17.03.1997, tiesnesis Lidija Mičule			
2.1.	Pamats zemes pievienošanai: 2006. gada 4. janvāra uzziņa par pašvaldībai piekritošo un/vai piederušo zemes gabalu Nr. 3-6/49.	1	
Žurnāls Nr. 300001322684 (09.01.2006), lēmuma datums: 11.01.2006, tiesnesis Lidija Mičule			

III. daļa 1. iedaļa

Ieraksta Nr.	Lietu tiesības, kas apgrūrina nekustamu īpašumu	Platība, lielums
1.1.	Atzīme - ūdensvada aizsargjosla.	0,0194 ha
1.2.	Atzīme - pašteces kanalizācijas tīklu aizsargjosla.	0,1227 ha
1.3.	Atzīme - elektrisko tīklu kabeļu līnijas aizsargjosla.	0,0141 ha
1.4.	Atzīme - gāzes vada aizsargjosla.	0,021 ha
1.5.	Atzīme - ceļa servitūts par labu nekustamam īpašumam ar kadastra apzīmējumiem 7611 005 2323, 7611 005 2324, 7611 005 2322.	0,011 ha
1.6.	Pamats: 2006. gada 4. janvāra uzziņa par pašvaldībai piekritošo un/vai piederušo zemes gabalu Nr. 3-6/49.	
Žurnāls Nr. 300001322684 (09.01.2006), lēmuma datums: 11.01.2006, tiesnesis Lidija Mičule		

Kancelejas nodeva Ls 9,00 samaksāta

Žurnāla Nr. 300001322684, datums 09.01.2006., lēmuma datums: 11.01.2006.

Zemesgrāmatu nodaļas tiesnesis

Zemesgrāmatu apliecība satur nodaļuma spēkā esošos ierakstus un atzīmes

Lidija Mičule



LATVIJAS REPUBLIKA

Preiļu rajona Līvānu novada Līvānu pilsēta

Nekustamā īpašuma **Kurzemes ielā 8**

kadastra Nr.7611-005-2314

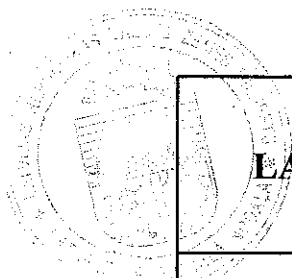
ZEMES ROBEŽU PLĀNS

Robežas noteiktas atbilstoši Līvānu novada domes zemes komisijas 2003.gada 8.oktobra sēdes protokolam Nr.16.

Zemes īpašuma tiesības atzītas ar Līvānu novada domes zemes komisijas 2004. gada 11. jūnija lēmumu nr. 8 - 4.

Plāns sastādīts pēc 2004. gada uzmērīšanas materiāliem mērogā 1: 500

Zemes kopplatība ir **0,2102ha (2102m²)**.



VALSTS ZEMES DIENESTS

LATGALES REĢIONĀLĀ NODAĻA

Preiļu birojs

Vadītāja

6. Bindare 2006 05. JAN

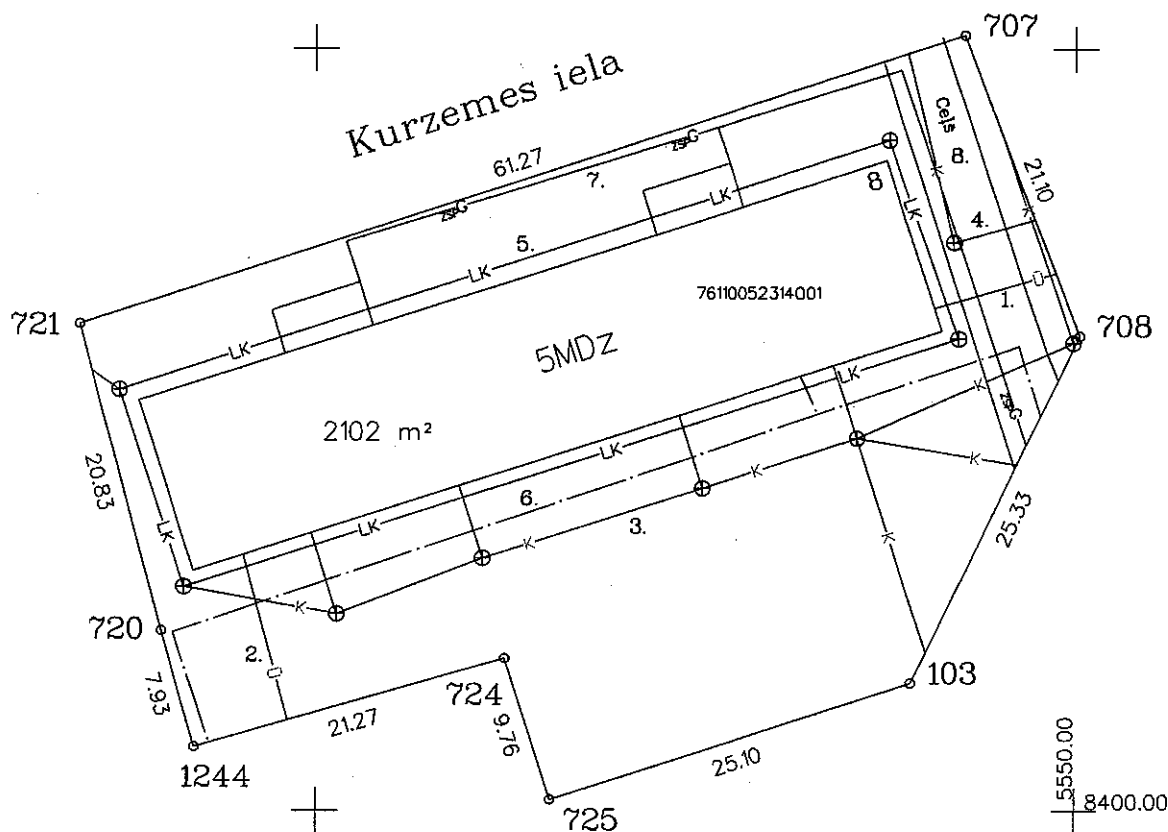
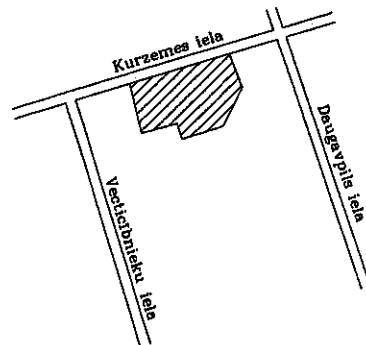
ROBEŽPUNKTU KOORDINĀTES

Vietējā koordinātu sistēmā

	X	Y
720	8411.84	5489.80
721	8431.98	5484.47
707	8450.89	5542.74
708	8431.19	5550.31
103	8408.40	5539.26
725	8400.73	5515.36
724	8410.04	5512.41
1244	8404.20	5491.95


Platība 0.2102 ha.

ZEMES GABALA IZVIETOJUMA SHĒMA



NEKUSTAMĀ ĪPAŠUMA LIETOŠANAS TIESĪBU APGRŪTINĀJUMI

- 020101 aizsargjosla gar ūdensvadu - 0.0082ha. *0,0194*
- 020101 aizsargjosla gar ūdensvadu - 0.0112ha.
- 020103 aizsargjosla gar pasteces kanalizācijas vadu - 0.0576ha.
- 020103 aizsargjosla gar pasteces kanalizācijas vadu - 0.0107ha. *0,1224*
- 020103 aizsargjosla gar pasteces kanalizācijas vadu - 0.0544ha.
- 020502 aizsargjosla gar elektrisko tīklu kabeļu līniju - 0.0141ha.
- 020801 aizsargjosla gar gāzes vadu - 0.0210ha.
- 050203 servitūts - tiesība uz braucamo ceļu par labu nekustamajam īpašumam ar kadastra Nr.76110052323, 76110052324 un 76110052322 - 0.0110ha.



Mērogs 1: 500

LR VALSTS ZEMES DIENESTS LATGALES REĢIONĀLĀS NODAĻAS Mērnīcības un topogrāfijas daļas Preiļu sektors			
vadītājs	E. Vaivods	<i>[Signature]</i>	30.05.04.
uzmērīja	J. Purmale	<i>[Signature]</i>	17.04.04.
zīmēja	L. Tretjuks	<i>[Signature]</i>	17.05.04.

7611	005	2314
------	-----	------